





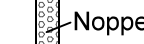





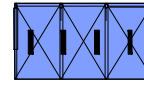









- Legende:**
-  Fahrbahn (Asphaltbeton)
 -  Fahrbahn (Arbeitsraum/Anpassung an Bestand)
 -  Gehweg / Platzfläche (Betonplatten 40x40, grau, Diagonalverband)
 -  Innere Platzfläche (Betonplatten 40x40, anthrazit, Verlegung in Reihe mit Halbsteinversatz)
 -  Gehwegüberfahrt/Parkplätze/Taxistände (Betonpflaster 20x20, grau, Verlegung in Reihe mit Halbsteinversatz)
 -  Grünfläche
 -  Noppen
 -  Rillen
 -  Kleinpflaster Granit, 10x10
 -  Verbundpflaster angleichen
 -  Baum vorhanden / neuer Baumstandort
 -  Glascontainer (unterirdisch)
 -  Fahrradstellplätze mit Überdachung / Überdachung Bushaltestelle
 -  Beleuchtung / Beleuchtung mit Doppelausleger / Poller
 -  Fahrradbügel
 -  Sitzbank
 -  Straßenablauf

Kartengrundlage:
 Stadtvermessungsamt Stadt Frankfurt am Main
 Lage- & Höhenbezug: LS 100

Nr.	Art der Änderung	Datum	Name
Planung: <div style="display: flex; align-items: center; justify-content: space-between;"> <div style="text-align: center;">  <p>FAAG TECHNIK GmbH ARCHITECTEN · INGENIEURE</p> </div> <div style="font-size: 0.8em;"> <p>FAAG TECHNIK GmbH Gutleutstraße 40 60329 Frankfurt a. Main Tel.: 069/2698-0 Fax: 069/2698-367</p> </div> </div>			
bearbeitet: Rüth		gezeichnet: Rüth	geprüft: intern freigegeben:
Proj.Nr.: 18-131209		Pfad: ..	Blattgröße: 59,4 x 95 cm
Bauherr: <div style="display: flex; align-items: center; justify-content: space-between;"> <div style="text-align: center;">  <p>STADT FRANKFURT AM MAIN Stadtplanungsamt Amt für Straßenbau und Erschließung</p> </div> <div style="text-align: center;">  </div> </div>			Anlage 5 Blatt Nr. 1 Stand: 18.06.2014
Bahnhofsvorplatz Rödelsheim Westseite			Datum Name
			bearbeitet gezeichnet geprüft
Entwurfsplanung freigegeben Amt für Straßenbau und Erschließung			Lageplan Maßstab: 1 : 250
Frankfurt am Main, den			