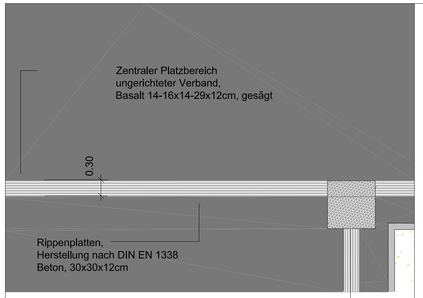

Detail Orientierungsstreifen 1:50

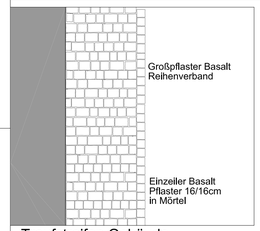

Traufstreifen Gebäude

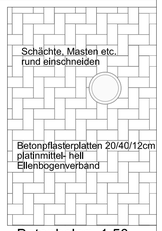

Betonbelag 1:50

1	7 / 14
2	14 / 14
4	21 / 14
5	21 / 10
6	21 / 18

ungerichteter Verband - Steingrößen 1:10

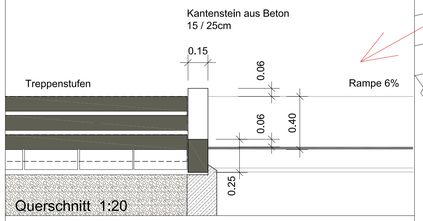

Querschnitt 1:20

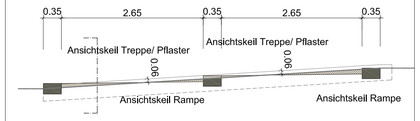

Anschluß Rampe - Treppenrampe Längsschnitt 1:50

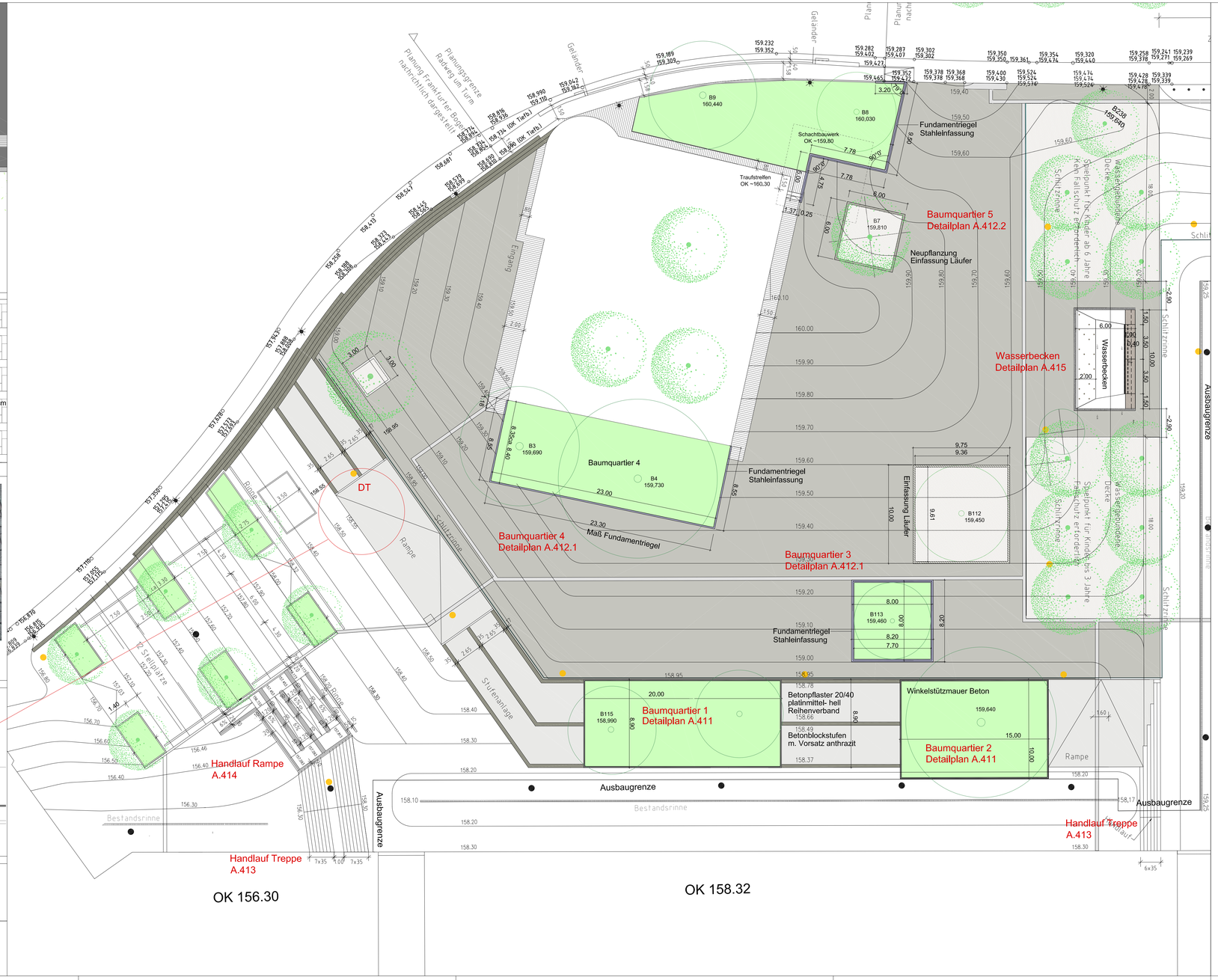

- Pflanzung
- Wassergebundene Decke
- Fundamentriegel für Stahleinfassung
- Läuferband um Baumscheibe
- Blockstufen aus Beton, anthrazit Flächen mit Betonplatten 20/40cm platinmittel-hell im Reihenverband
- Bankblöcke Naturstein
- Baum Bestand
- Baum Neupflanzung
- Basaltpflaster Passéverband
- Leitstreifen, Rippen- oder Noppenplatten, weiß
- Traufstreifen Basalt

Genaue Lage und Verlauf des Leitstreifens sh. Ausführungsplanung von Kocks Ingenieure. Bankstandorte sind der Planung Kocks Ingenieure zu entnehmen.

Index	Datum	Index	Gez.
a	21.11.2013	Ergänzung Details Beläge	RI
b	10.01.2014	Eintragung Stahlbänke, Einfassung breite Rampe ergänzt	RI
c	24.02.2014	Aktualisierung nach Planung Kocks Ingenieure, Anzahl Stahlbänke reduziert	RI
d	28.08.2014	Änderung Parkplatz - Baumquartiere, Stahlbänke entfallen, Leitstreifen Orientierung entfällt, Materialänderung Treppenpodeste und Stufen	RI
e	21.05.2015	Änderung Steinformate Basalt, Baumfläche 4 als Grünfläche	RI

Platzgestaltung Friedberger Warte
Ausführungsplanung

Bauherr

Stadt Frankfurt
Der Magistrat
Stadtplanungsamt Amt 61
Braubachstrasse 15
60311 Frankfurt am Main
Stadtplanung - Innere Stadt Ost

Arge Scheffler + Partner Architekten
Bauer . Landschaftsarchitekten

Klettenbergstrasse 24
60322 Frankfurt am Main
Tel. 069 / 9550431-0
office@scheffler-partner.de

Weberstraße 1
76133 Karlsruhe
Tel. 0721 / 943750
bl@bauer-landschaftsarchitekten.de

Planart	Maßstab	Plannummer	Index
LP_Baumquartiere / Beläge	1:20:200	A.410	e

Projekt	Dateiname	Gezeichnet	Datum
0807_FFW	0807_A.410E_LP_BELÄGE_150526.DWG	RI	04.11.2013