

Legende

- Grenze Untersuchungsgebiet
- Parkscheibe 2 Std. Mo.-Sa. 9 - 18 Uhr
Bewohner mit Parkausweis Nr. 2 frei
- An Markttagen Di. Fr. Sa. 7 - 13 Uhr
Parkscheibe 1 Std.
- Behinderten-Parkplatz
- Bereich zum Halten / Be- und Entladen
während Marktzeit
- Fahrradabstellanlage
- LR Fahrradparken Lasten- und Sonderräder
- ES Abstellplatz für E-Scooter
- Fläche für Marktstände und Ausrüstung
- Multifunktionsfläche
(flexibel anpassbar an Witterung etc.)
- Hauptbeziehung Fußverkehr /
Aufenthaltsbereich
- Verkehrsberuhigter Bereich
- ➔ Einbahnstraße
- ➔ Radverkehr in Gegenrichtung frei
- ↕ Zweirichtungsverkehr
- Poller / Abperrgitter, -bügel
- Verkehrszeichenmast / Straßenleuchte
- Litfaßsäule / Sitzbank
- Informationstafel / Verteilerkasten
- Pflanzbeet / Beeteinfassung
- Bordsteinkante
- ▲ Einfahrt
- Baum

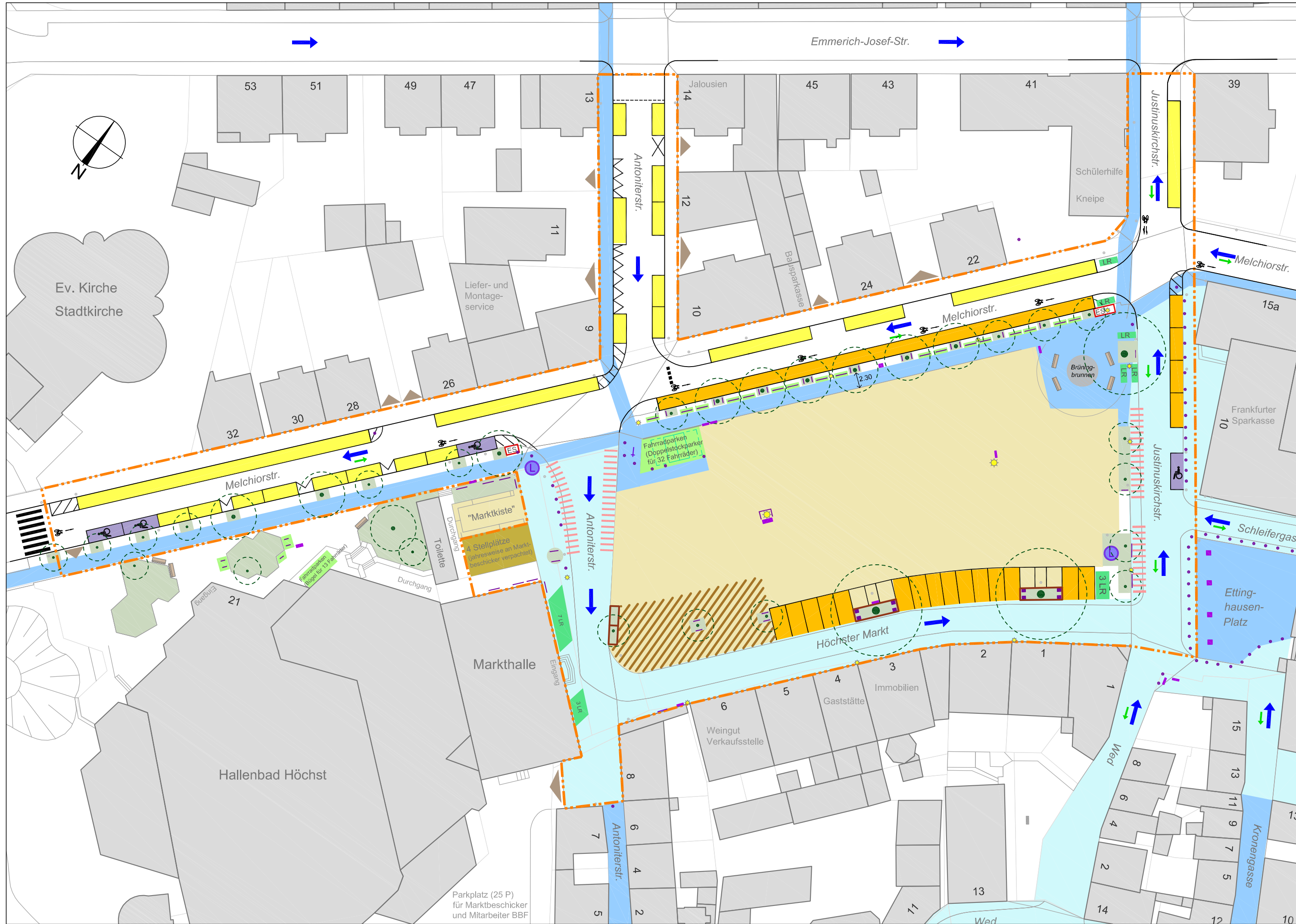
Parkraumkonzepte Höchstler Markt

Konzept A während der Marktzeit	Plan Nr. 3A
Bedarfsanpassung Parken	M. 1:500
	28.09.2023

Planungsbüro Karin Weber
Stadtplanung und Verkehrsplanung

Herderstraße 17 Tel. 06151 - 6292443
64285 Darmstadt Fax 06151 - 664018
mail@weber-stadtverkehr.de www.weber-stadtverkehr.de

Parkplatz (25 P)
für Marktbesucher
und Mitarbeiter BBF



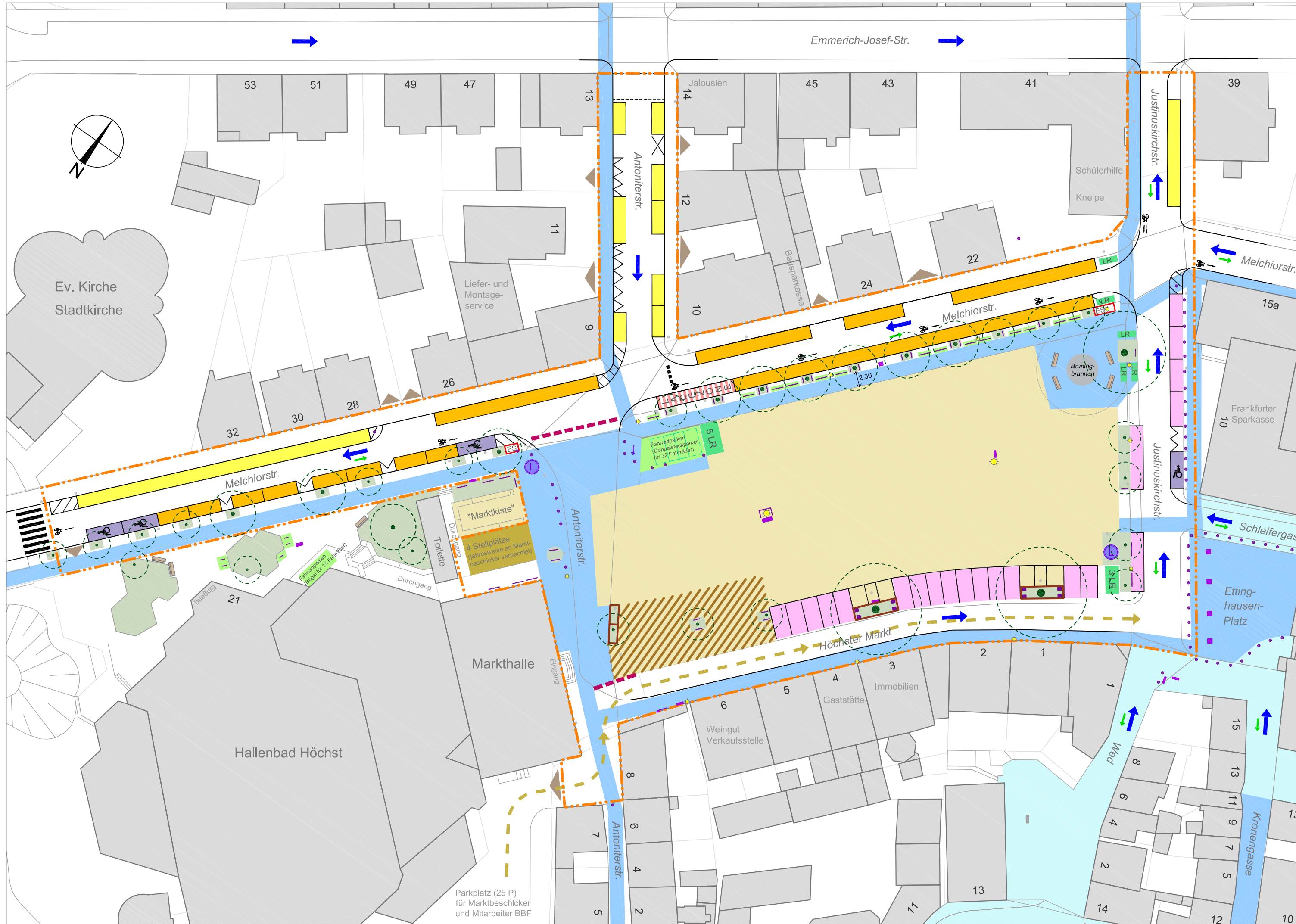
Legende

- Grenze Untersuchungsgebiet
- Parkscheibe 2 Std. Mo.-Sa. 9 - 18 Uhr
Bewohner mit Parkausweis Nr. 2 frei
- An Markttagen Di. Fr. Sa. 7 - 13 Uhr
Parkscheibe 1 Std.
- Behinderten-Parkplatz
- Bereich zum Halten / Be- und Entladen
während Marktzeit
- Fahrradabstellanlage
- LR Fahrradparken Lasten- und Sonderräder
- ES Abstellplatz für E-Scooter
- Fläche für Marktstände und Ausrüstung
- Multifunktionsfläche
(flexibel anpassbar an Witterung etc.)
- Hauptbeziehung Fußverkehr /
Aufenthaltsbereich
- Verkehrsberuhigter Bereich
- ➔ Einbahnstraße
- ➔ Radverkehr in Gegenrichtung frei
- ↔ Zweirichtungsverkehr
- Poller / Abperrgitter, -bügel
- Verkehrszeichenmast / Straßenleuchte
- ⊙ Litfaßsäule / Sitzbank
- Informationstafel / Verteilerkasten
- Pflanzbeet / Beeteinfassung
- Bordsteinkante
- ▲ Einfahrt
- Baum

Parkraumkonzepte Höchstler Markt

Konzept B während der Marktzeit	Plan Nr. 3B
Verkehrsberuhigter Bereich	M. 1:500
	28.09.2023

Parkplatz (25 P)
für Marktbesucher
und Mitarbeiter BBF



Legende

- Grenze Untersuchungsgebiet
- Parkscheibe 2 Std. Mo.-Sa. 9 - 18 Uhr
Bewohner mit Parkausweis Nr. 2 frei
- An Markttagen Di. Fr. Sa. 7 - 13 Uhr
Parkscheibe 1 Std.
- Bewohnerparken mit Parkausweis
- Behinderten-Parkplatz
- Ladezone
- Fahrradabstellanlage
- LR Fahrradparken Lasten- und Sonderräder
- ES Abstellplatz für E-Scooter
- Fläche für Marktstände und Ausrüstung
- Multifunktionsfläche (flexibel anpassbar an Witterung etc.)
- Hauptbeziehung Fußverkehr / Aufenthaltsbereich
- Verkehrsberuhigter Bereich
- Sperrung für Kfz zur Marktzeit
- Ausfahrten vom Parkplatz hinter Markthalle und Hallenbad
- ➔ Einbahnstraße
- ➔ Radverkehr in Gegenrichtung frei
- ↕ Zweirichtungsverkehr
- Poller / Abperrgitter, -bügel
- ☀ Verkehrszeichenmast / Straßenleuchte
- ⦿ Litfaßsäule / Sitzbank
- Informationstafel / Verteilerkasten
- Pflanzbeet / Beeteinfassung
- Bordsteinkante
- ▲ Einfahrt
- Baum

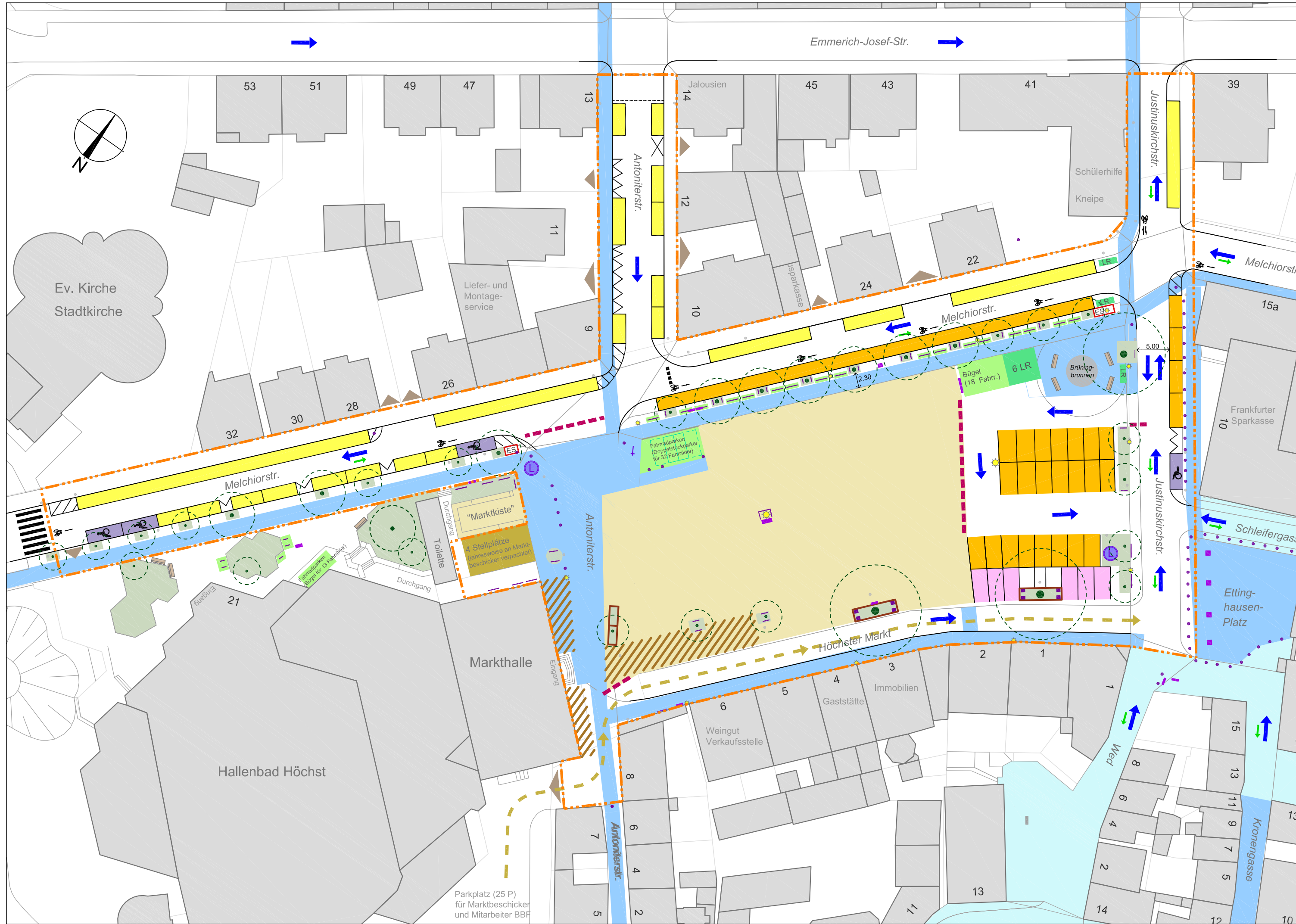
Parkraumkonzepte Höchster Markt

Konzept C	Plan Nr. 3C
während der Marktzeit	M. 1:500
Sperrung der Umfahrt Neuorganisation Bewohnerparken	28.09.2023

Planungsbüro Karin Weber
 Stadtplanung und Verkehrsplanung

Herderstraße 17 Tel. 06151 - 6292443
 64285 Darmstadt Fax 06151 - 664018
 mail@weber-stadtverkehr.de www.weber-stadtverkehr.de

Parkplatz (25 P)
für Marktbesucher
und Mitarbeiter BBF



Legende

- Grenze Untersuchungsgebiet
- Parkscheibe 2 Std. Mo.-Sa. 9 - 18 Uhr
Bewohner mit Parkausweis Nr. 2 frei
- An Markttagen Di. Fr. Sa. 7 - 13 Uhr
Parkscheibe 1 Std.
- Bewohnerparken mit Parkausweis
- Behinderten-Parkplatz
- Bereich zum Halten / Be- und Entladen
- Fahrradabstellanlage
- Fahrradparken Lasten- und Sonderräder
- Abstellplatz für E-Scooter
- Sperrung für Kfz zur Marktzeit
- Ausfahren vom Parkplatz hinter
Markthalle und Hallenbad
- Fläche für Marktstände und Ausrüstung
- Multifunktionsfläche
(flexibel anpassbar an Witterung etc.)
- Hauptbeziehung Fußverkehr /
Aufenthaltsbereich
- Verkehrsberuhigter Bereich
- Einbahnstraße
- Radverkehr in Gegenrichtung frei
- Zweirichtungsverkehr
- Poller / Abperrgitter, -bügel
- Verkehrszeichenmast / Straßenleuchte
- Litfaßsäule / Sitzbank
- Informationstafel / Verteilerkasten
- Pflanzbeet / Beeteinfassung
- Bordsteinkante
- Einfahrt
- Baum

Parkraumkonzepte Höchster Markt

Konzept D

während der Marktzeit

Sperrung der Umfahrt
Kurzzeitparken Marktplatz Ostteil

Plan Nr. **3D**

M. 1:500

28.09.2023

Planungsbüro Karin Weber
Stadtplanung und Verkehrsplanung

Herderstraße 17 Tel. 06151 - 6292443
64285 Darmstadt Fax 06151 - 664018
mail@weber-stadtverkehr.de www.weber-stadtverkehr.de

Parkplatz (25 P)
für Marktbesucher
und Mitarbeiter BBF